

PREFEITURA MUNICIPAL
DE ROSÁRIO DO SUL
APROVADO


Rosário do Sul, 29/10/20

Bruna Fagundes
DEPARTAMENTO DE ENGENHARIA

Bruna Fagundes
Arquiteta e Urbanista
CAU A155895-1
Portaria Nº 0970/2019



PREFEITURA MUNICIPAL DE ROSÁRIO DO SUL
ESTADO DO RIO GRANDE DO SUL - BRASIL
SECRETARIA MUNICIPAL DE OBRAS, VIAÇÃO, TRÂNSITO E TRANSPORTE
DEPARTAMENTO DE ENGENHARIA



PROJETO:

SINALIZAÇÃO HORIZONTAL E VERTICAL

ENDEREÇO:

Rua Minas Gerais - Trecho entre Rua Paraná e Rua Maceió

RESP. TÉCNICO:

Matheus V. Filippi

ENG.º CIVIL MATHEUS VIEIRA FILAPPI
CREA: RS 237.845 - PORT. Nº 0972/2019

DATA:

JUNHO/2020

ÁREA:

3.012,33 m²

COORDENADAS:

INDICADAS

ESCALA:

INDICADA

DESENHO:

PROPRIETÁRIO:

Zilase Jobim Argemi Rossignollo

PREFEITURA MUNICIPAL DE ROSÁRIO DO SUL
ZILASE JOBIM ARGEMI ROSSIGNOLLO - PREF. MUNICIPAL

PRANCHA:

3/3

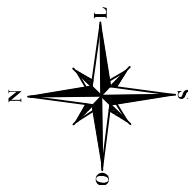
Rua Maceió

- LEGENDA
- Placa Indicativa de PARE
 - Placa Indicativa Vel. Max. PERMITIDA
 - Placa Indicativa de NOME DE RUA
 - Placa Indicativa de FAIXA DE PEDESTRE
 - Faixa de Pedestre

Planta Baixa Sinalização
Vertical e Horizontal
Esc. 1:50

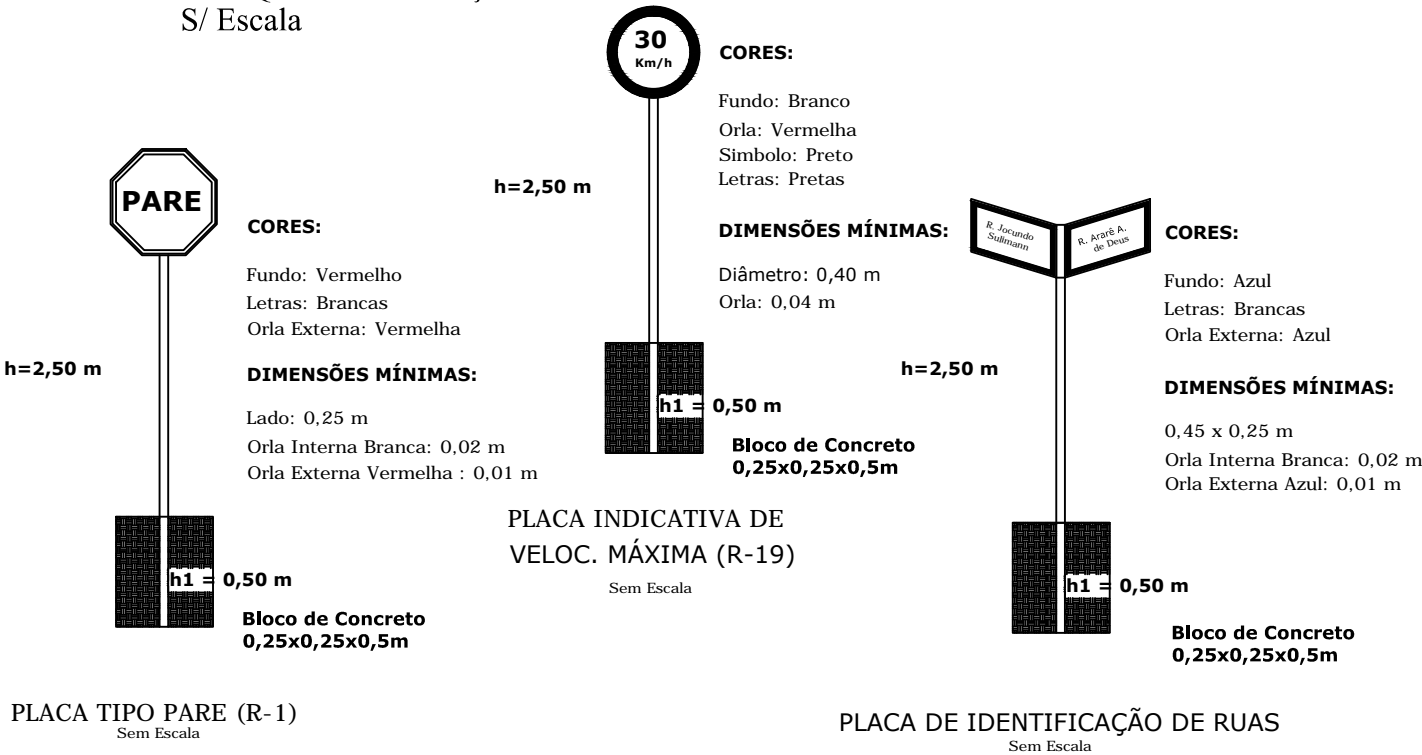
Rua Minas Gerais

Rua Conde de Porto Alegre



Rua Conde de Porto Alegre

CROQUI SINALIZAÇÃO VERTICAL
S/ Escala



Planta Baixa Sinalização
Vertical e Horizontal
Esc. 1:50

Rua Rio de Janeiro

Rua Paraná

Rua Minas Gerais

 PREFEITURA MUNICIPAL DE ROSÁRIO DO SUL ESTADO DO RIO GRANDE DO SUL – BRASIL SECRETARIA MUNICIPAL DE OBRAS, VIAÇÃO, TRÂNSITO E TRANSPORTE DEPARTAMENTO DE ENGENHARIA 	
PROJETO: SINALIZAÇÃO HORIZONTAL E VERTICAL	DATA: JUNHO/2020
ENDEREÇO: Rua Minas Gerais - Trecho entre Rua Paraná e Rua Maceió	ÁREA: 3.012,33 m²
RESP. TÉCNICO: ENG.º CIVIL MATHEUS VIEIRA FILAPPI CREA: RS 237.845 - PORT. Nº 0972/2019	COORDENADAS: INDICADAS
PROPRIETÁRIO: PREFEITURA MUNICIPAL DE ROSÁRIO DO SUL ZILASE JOBIM ARGEMI ROSSIGNOLLO - PREF. MUNICIPAL	ESCALA: INDICADA
	DESENHO:
	PRANCHA: 3/3